



Toetertreinroute

Door Philippevm

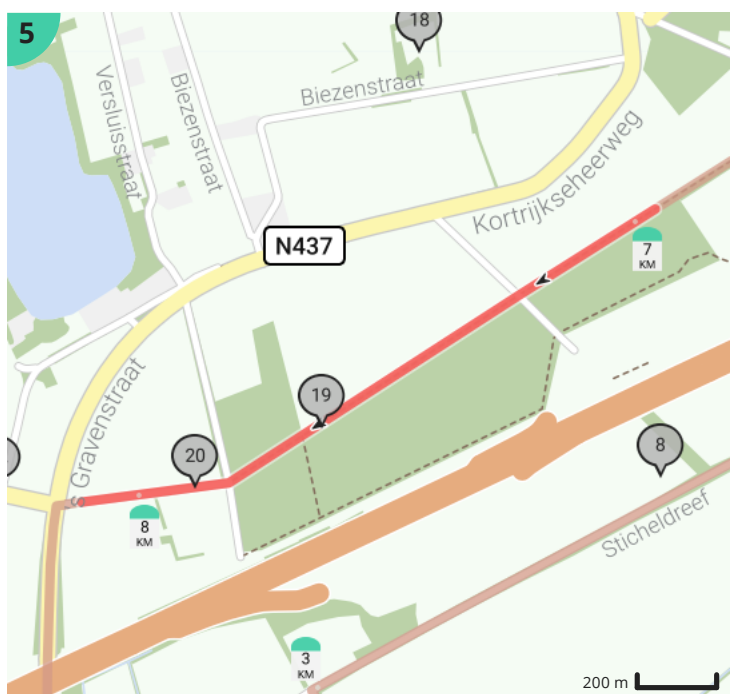
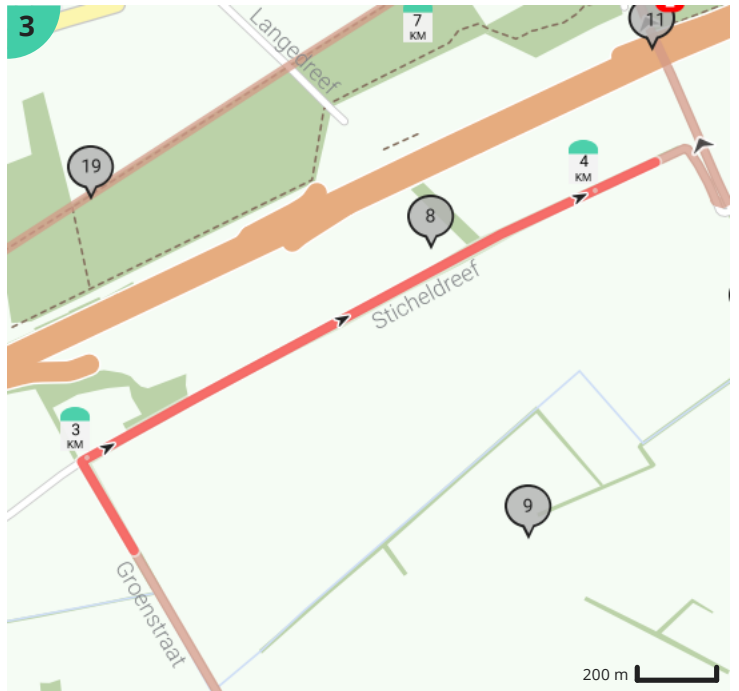
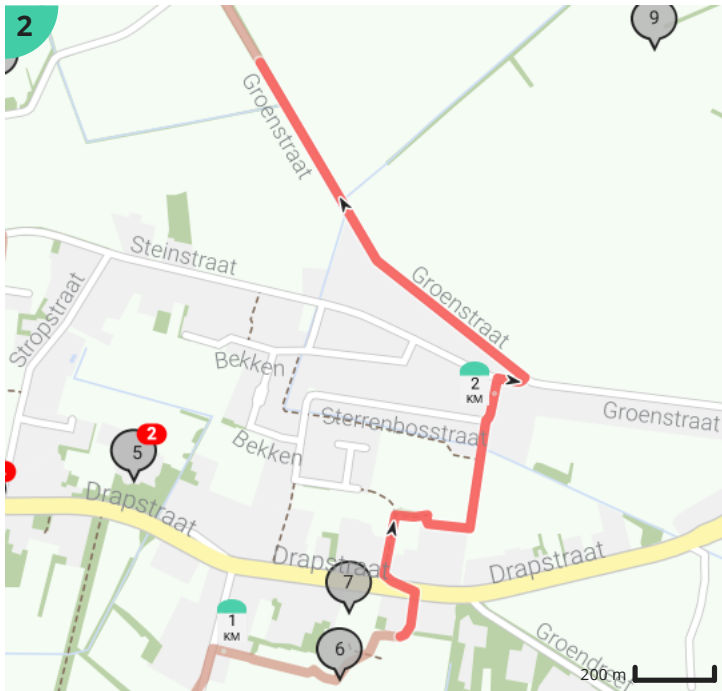
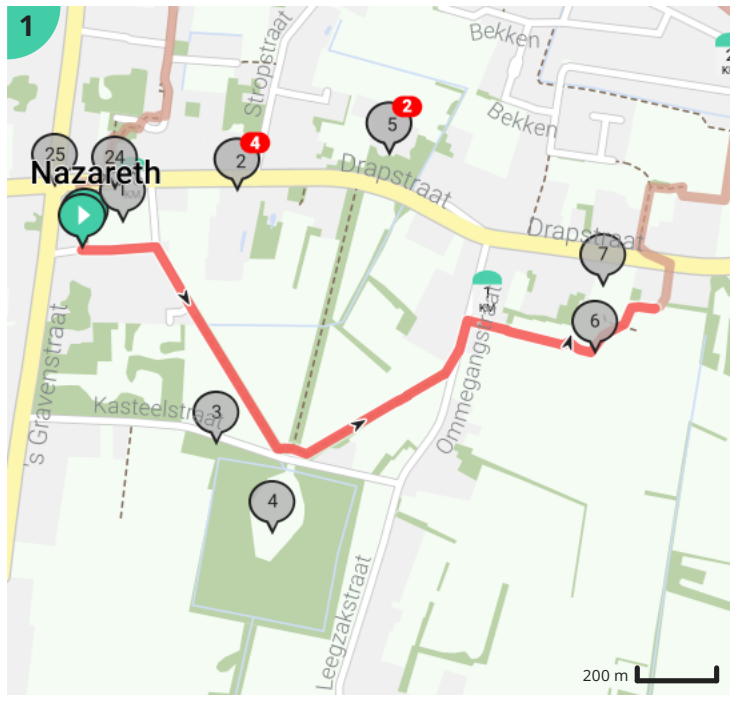
Bekijk op mobiel

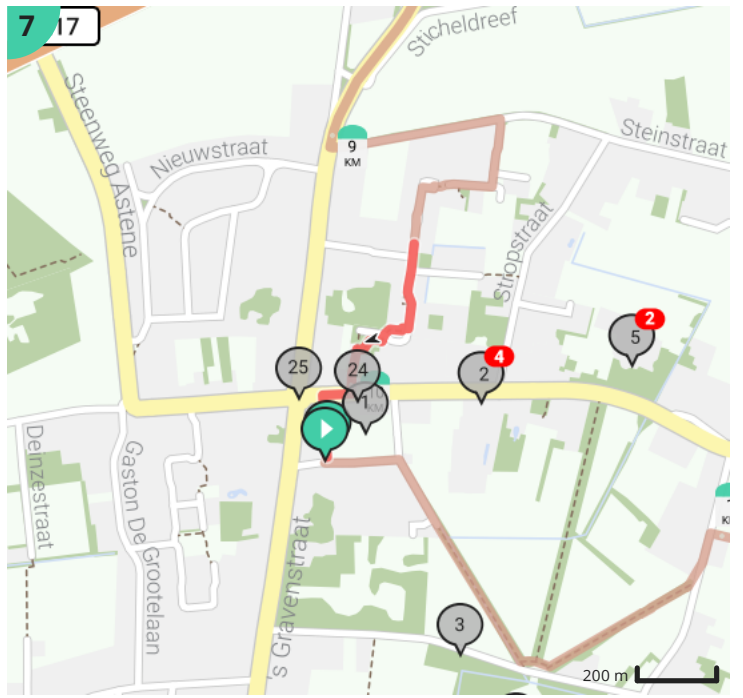
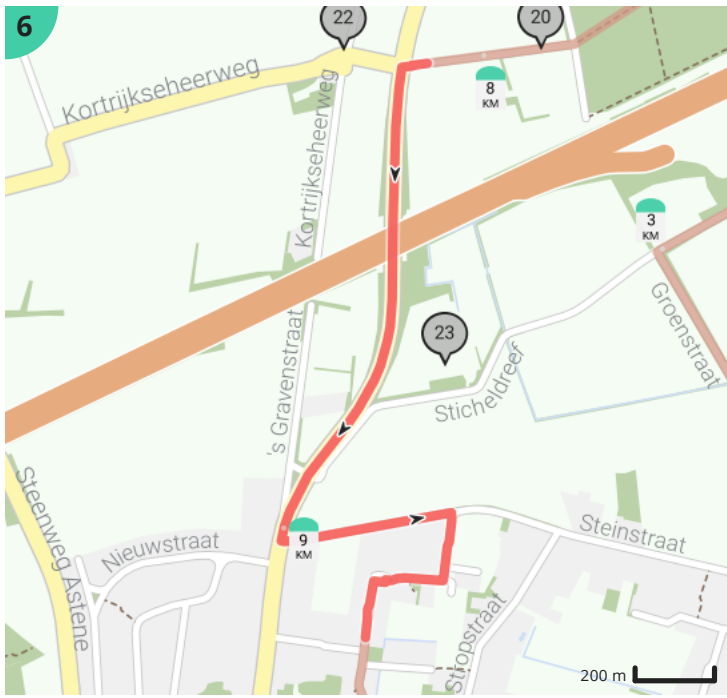
































- Lengte: 10.18 km
- Stijging: 41 m
- Moeilijkheidsgraad: 5/10
- Langemunt, Nazareth, België
- Dorp, Nazareth, België
































Legende






















- Route
- Bezienswaardigheid
- Steilheid van beklimming
- Steilheid van afdaling





Totaal	Type	Kaart- nummer	Informatie	Uurrooster 5 km/h	Volgende
0.0 km		1	Langemunt	0 min	5 m
0.01 km		1	ga rechtdoor op Dorp (Nazareth)	0 min	124 m
0.07 km		1	Onze-Lieve-Vrouwkerk		
0.13 km		1	Sla rechts af op Lindendreef (Nazareth)	1 min	410 m
0.21 km		1	Erfgoedhuis		
0.22 km		1	Burgerlijk Godshuis		
0.43 km		1	Kapel in de Kasteeldreef		
0.54 km		1		6 min	52 m
0.54 km		1	Kasteel Kervyn de Volckaersbeke		
0.59 km		1		7 min	185 m
0.78 km		1		9 min	18 m
0.8 km		1		9 min	74 m
0.87 km		1		10 min	47 m
0.92 km		1	Links afbuigen op Ommegangstraat (Nazareth)	11 min	54 m
0.96 km		1	't Kinderkasteeltje		
0.97 km		1		11 min	229 m
0.97 km		1	Kasteeltje Pavilion de la Tourelle		
1.2 km		1		14 min	116 m
1.21 km		1	Startplaats gemeentelijke sporthal Nazareth		
1.25 km		1	De nieuwe gemeentelijke sporthal		
1.32 km		1		15 min	115 m
1.43 km		2		17 min	62 m
1.5 km		2		17 min	105 m
1.6 km		2		19 min	56 m
1.66 km		2		19 min	89 m
1.75 km		2		20 min	190 m
1.94 km		2	Rechts afbuigen op Sterrenbosstraat (Nazareth)	23 min	77 m
2.02 km		2	Sla rechts af op Steinstraat (Nazareth)	24 min	5 m
2.02 km		2	ga rechtdoor op Steinstraat (Nazareth)	24 min	45 m
2.07 km		2	Sla links af op Groenstraat (Nazareth)	24 min	908 m

2.98 km		3	Sla rechts af op Sticheldreef (Nazareth)	35 min	5 m
2.98 km		3	ga rechtdoor op Sticheldreef (Nazareth)	35 min	1.29 km
3.63 km		3	Hoeve Goed ter Linden		
3.7 km		3	Nazareth		
4.27 km		4		51 min	20 m
4.29 km		4	Sla scherp links af op Klapstraat (Nazareth)	51 min	524 m
4.3 km		4	Hoeve met losse bestanddelen		
4.53 km		4	E17		
4.55 km		4	Hospicebossen		
4.81 km		4		57 min	15 m
4.83 km		4		57 min	91 m
4.92 km		4		59 min	408 m
5.04 km		4	Blauwhuishoeve		
5.11 km		4	Hoeve Vertruynengoed en hoeve Blauw Huis		
5.33 km		4		1 h 3 min	355 m
5.68 km		4		1 h 8 min	17 m
5.7 km		4		1 h 8 min	10 m
5.71 km		4		1 h 8 min	115 m
5.78 km		4	Lijkstraat		
5.83 km		4	Sla links af op Langedreef (Nazareth)	1 h 9 min	381 m
5.97 km		4	Hoeve		
6.21 km		4		1 h 14 min	18 m
6.23 km		4	ga rechtdoor op Langedreef (Nazareth)	1 h 14 min	1.59 km
6.55 km		4	Gerestaureerde hoeve		
6.55 km		4	Militair domein		
7.31 km		5	Hoeve Groot Biezenhof		
7.59 km		5	De Langedreef		
7.81 km		5	Rechts afbuigen op Langedreef (Nazareth)	1 h 33 min	284 m
7.84 km		5	De Hospicebossen		
8.08 km		5	Hoeve met losse bestanddelen		
8.08 km		5	Bunker		

8.1 km		5		1 h 37 min	19 m
8.12 km		6	Sla links af op 's Gravenstraat, N437 (Nazareth)	1 h 37 min	875 m
8.62 km		6	Hoeve Oud Goed		
8.99 km		6	Sla links af op Steinstraat (Nazareth)	1 h 47 min	5 m
9.0 km		6	Links afbuigen op Steinstraat (Nazareth)	1 h 47 min	295 m
9.29 km		6	Sla rechts af op Kappellestraat (Nazareth)	1 h 51 min	119 m
9.41 km		6	Sla rechts af op Kappellestraat (Nazareth)	1 h 52 min	5 m
9.42 km		6	ga rechtdoor op Kappellestraat (Nazareth)	1 h 53 min	370 m
9.72 km		7	Museum Scheldeveld		
9.72 km		7	Oorlogsmuseum Elf November		
9.79 km		7		1 h 57 min	48 m
9.84 km		7		1 h 58 min	14 m
9.85 km		7		1 h 58 min	0 m
9.85 km		7		1 h 58 min	51 m
9.91 km		7		1 h 58 min	7 m
9.91 km		7	Herdenkingszuil 750 jaar Nazareth		
9.91 km		7		1 h 58 min	70 m
9.96 km		7	Beeld 'De ooievaars en de kikkers'		
9.98 km		7	Sla rechts af op Dorp (Nazareth)	1 h 59 min	49 m
10.03 km		7	Sla links af op Dorp (Nazareth)	2 h 0 min	108 m
10.14 km		7		2 h 1 min	