

## De Eerste Wereldoorlog in Nazareth

Ook in Nazareth en Eke had de Eerste Wereldoorlog een grote impact op het dagelijks leven. Om dit te herdenken plaatst het gemeentebestuur tot eind 2018 grote foto's op een tiental plaatsen in onze gemeente. De foto's tonen wat er op die plaats gebeurd is tijdens de oorlog, met thema's als het dagelijks leven, de Duitse aanwezigheid in Nazareth, de vernielingen en de vredesfeesten in Eke.

Nazareth lag in het Etappengebied, de rust- en bevoorradingszone achter het front. Inwoners konden zich niet vrij bewegen en het Duitse leger eiste infrastructuur, arbeidskrachten en levensmiddelen op. Vooral de opeisingen van voedsel legden een zware druk op de bevolking. Veel Duitse militairen waren ingekwartierd bij de plaatselijke bevolking.

Op militair vlak kreeg onze gemeente met twee zware gevechten te maken: het gevecht aan de Edemolen in 1914 en het bevrijdingsoffensief in oktober - november 1918. Het Gevecht aan de Edemolen komt niet aan bod in de fotopanelen omdat er in 2014 al een landmark kwam op de plaats van het gevecht langs de Steenweg Deinze. Aan het einde van de Eerste Wereldoorlog werd nog zwaar gevochten aan de Schelde tussen Eke en Semmerzake. Eke kreeg tijdens de laatste weken van de oorlog nog met zware artilleriebeschietingen te maken. In 2016 komt er een landmark aan de Schelde om het bevrijdingsoffensief met ondermeer de Slag van de Grenadiers te herdenken.

## Geocaching

U kan een geocachingroute volgen die u zal leiden langs de fotopanelen over de Eerste Wereldoorlog. Om de route te volgen hebt u een gps of een gsm met gps-functie nodig. Wie dat niet heeft, kan aan de slag met de kaarten van Nazareth en Eke in deze folder.

## Bruikleengevers

We danken volgende bruikleengevers voor het ter beschikking stellen van hun fotomateriaal:  
André Chanterie, Denis Pieters, Johan Van Twembeke en Christiaan Vlerick.



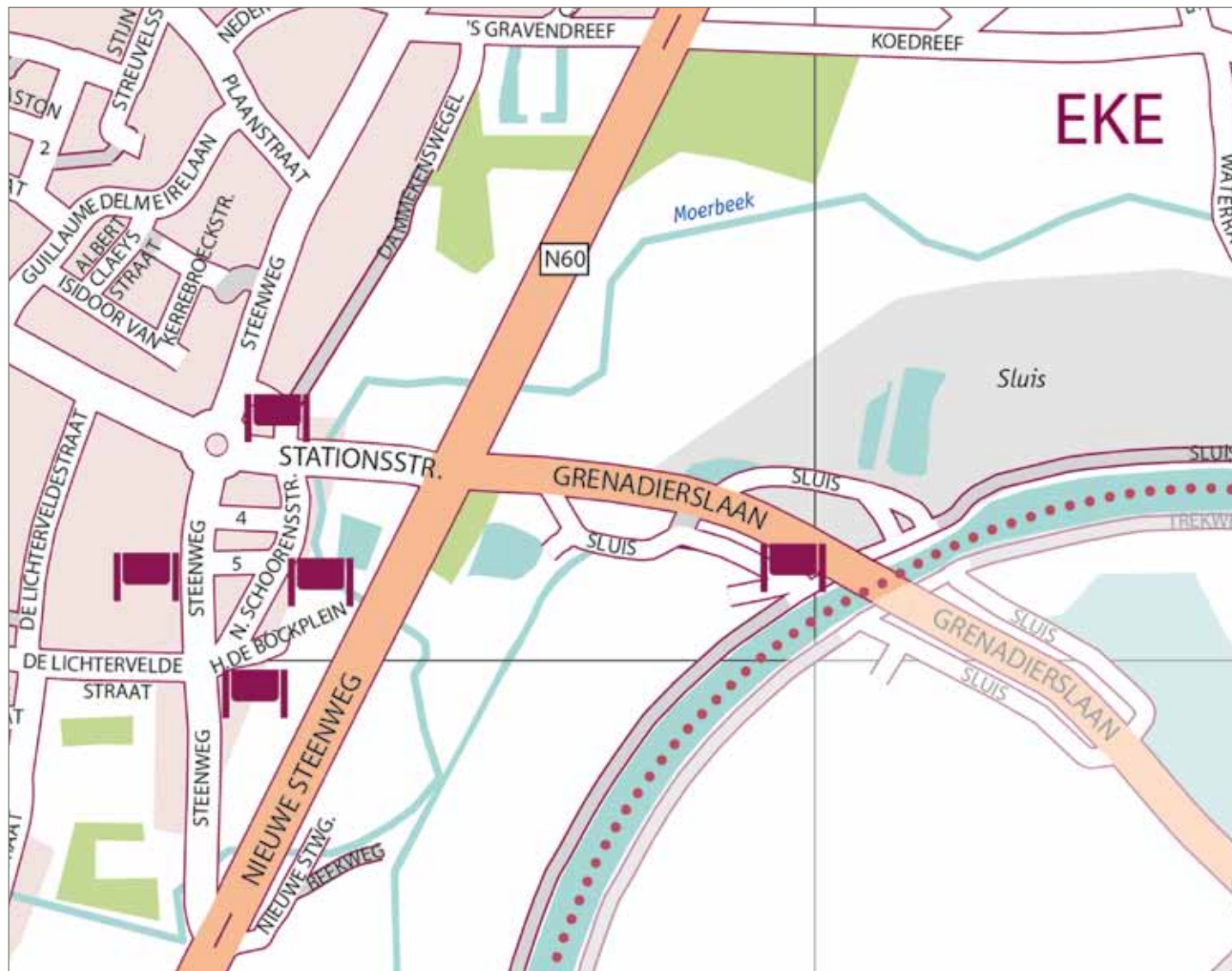
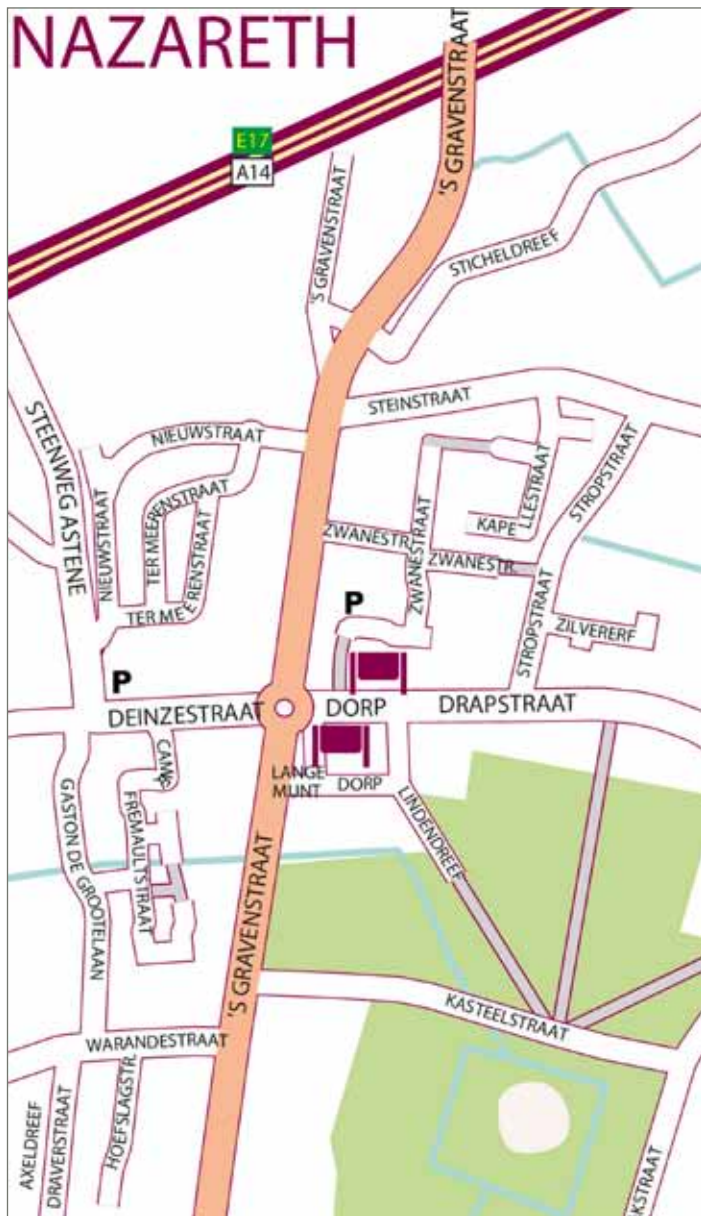
## Fotopanelen 'W.O. I in Nazareth en Eke'

Ontdek het lokale erfgoed met geocaching




## Traditionele cache in Nazareth

In de omgeving van elk fotopaneel in Nazareth verstoppen we een waterdicht doosje met een minilogboekje. Gevonden? Noteer uw naam en de datum van uw bezoek. En kom ondertussen iets meer te weten over de oorlogsgebeurtenissen op deze plaats.



## Multicache in Eke

Op de website [www.geocaching.com](http://www.geocaching.com) vindt u de coördinaten van één verstopplaats ('cache') in Eke. Daar gaat u naartoe en u zoekt een doosje met een 'hint', namelijk een coördinaat van de tweede 'cache'. Daar stapt u weer naartoe, zodat u de hint voor de derde plaats kan vinden. Zo gaat u verder tot u bij de laatste plaats komt. Daar vindt u de echte schat: een doos met een of meer voorwerpen. Breng zelf een voorwerp mee om te ruilen, bijvoorbeeld stickers, een magneet, een mini-speelgoedje ...

 aanduiding locatie fotopanelen