











831 m2 831 v2 831 r2 831 x2 831 y2

SCHAUBROECK GRAFISCH PLAN



LEGENDE GRAFISCH PLAN

-  PLANGRENS
-  ZONEGREN
-  PARKEERTERRAIN MET NABESTEMMING WONEN, DIENSTEN EN HANDEL
-  PARKEERTERRAIN MET NABESTEMMING TUIN
-  BERGPLAATS
-  ACHTERUITBOUWZONE
-  TOEGANGSZONE
-  NIET-OVERDEKTE OPSLAG VAN VOERTUIGEN EN VOERTUIGWRAKKEN MET NABESTEMMING PARKEREN VAN VOERTUIGEN, OPSLAG OF TUIN
-  TUIN
-  BUFFERZONE

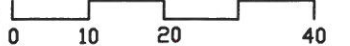
PROVINCIE OOST-VLAANDEREN
GEMEENTE NAZARETH

GEMEENTELIJK RUIMTELIJK UITVOERINGSPLAN
ZONEVREEMDE BEDRIJVEN FASE 2

SCHAUBROECK
STEENWEG 24

GRAFISCH PLAN

G. ERTZINGER & WES, ONDERZOEK & ADVIES

1/1.000  PLANNR. 02
DEC. 2004

DIT PLAN IS NIET OPGEMAKT OP BASIS VAN EEN FOTOGRAMMETRISCHE OPMETING MAAR OP BASIS VAN GESCANDE KADASTRALE GEGEVENS, VERWERKT OP NIET-MAATVASTE DRAGER. DIT HEEFT BIJGEVOLG SLECHTS BENADERENDE NAUWKEURIGHEID